

OFFERS

Guest Card  
Experience

Road bike  
Ferrata  
Water

Discover  
**Family**  
Gusto

Canyoning  
Winter

ACTIVE

# FAMILY



**365**  
DAYS OF FUN



# ACTIVE FAMILY

In parete o sui sentieri, in costume  
o con gli scarponi, in sella o tra le nuvole:  
nel Garda Trentino ogni giorno  
è un'avventura da vivere insieme.  
**Tu quale scegli?**



ACTIVE FAMILY HOLIDAY  
[gardatrentino.it/activefamily](http://gardatrentino.it/activefamily)



MISTO  
Carta | A sostegno della  
gestione forestale responsabile  
FSC® C111497



Ob am Fels oder auf dem Trail,  
im Badeanzug oder mit Wanderstiefeln,  
im Sattel oder fast schon in den Wolken  
– im Garda Trentino wird jeder Tag  
zum Abenteuer für die ganze Familie.  
**Was darf's heute sein?**

On the rock face or the trail, in a swimsuit  
or hiking boots, on horseback or soaring  
through the sky – in Garda Trentino,  
every day is a new family adventure.  
**The only question is: which one first?**

**GARDA**  
TRENTINO

# ITALIAN OUTDOOR.

È l'essenza del Garda Trentino: un mix unico di attività all'aria aperta e stile italiano, tra adrenalina e relax, piccoli centri vivaci e buon cibo.

È nel nostro DNA: dalle sponde del Lago di Garda alle Dolomiti di Brenta, passando per Ledro, Comano, Valle dei Laghi e Val di Gresta. Vivi l'Italian Outdoor.  
**VIVI L'ITALIAN OUTDOOR.**



Das ist Garda Trentino pur: der perfekte Mix aus Outdoor-Action und italienischem Lebensgefühl – irgendwo zwischen Adrenalin-Kick und Dolce Vita, lebhaften kleinen Orten und gutem Essen. Das haben wir einfach im Blut: vom Gardasee bis zu den Brenta-Dolomiten, über Ledro, Comano, das Valle dei Laghi und das Val di Gresta.

***ERLEBE DAS ITALIAN OUTDOOR.***

This is what Garda Trentino is all about: a unique mix of outdoor thrills and that unmistakable Italian flair – where adventure meets relaxation, charming little towns, and delicious food. It's in our veins – from the shores of Lake Garda to the Brenta Dolomites, through Ledro, Comano, Valle dei Laghi, and Val di Gresta.

***EXPERIENCE THE ITALIAN OUTDOOR.***

# EXPERIENCE

## THE BEST OF GARDA TRENTINO

In acqua, in montagna, tra piazze e borghi o a cavallo: ci sono mille modi per vivere il Garda Trentino. Scegli tra visite, tour guidati, degustazioni, laboratori... e **prenota subito la tua Experience preferita!**

Auf dem Wasser, in den Bergen, durch lebendige Gassen oder auf dem Pferderücken: Es gibt unendlich viele Wege, Garda Trentino zu erleben. Ob Tour, Verkostung, Workshop oder geführtes Abenteuer – **such dir deine Lieblings-Experience aus und buch sie direkt!**

On the water, up in the mountains, through lively squares and quaint villages, or even on horseback – there are endless ways to experience Garda Trentino. Take your pick from guided tours, tastings, workshops... and **book your favourite Experience today!**





**SPECIAL DEALS  
ONLY WITH YOUR CARD!**  
[gardatrentino.it/guestcard](http://gardatrentino.it/guestcard)



# NATURE IS NOT A PLACE TO VISIT. IT IS HOME.

GARY SNYDER



Nel Garda Trentino ci crediamo fermamente e scegliamo ogni giorno di prenderci cura della nostra destinazione. È una scelta necessaria, per rendere il territorio in cui viviamo un luogo bello da vivere, a lungo termine o solo per qualche giorno, oggi e in futuro.

Vuoi aiutarci anche tu?

**BASTA POCO PER FARE LA DIFFERENZA.**

Im Garda Trentino glauben wir fest daran und entscheiden uns jeden Tag dafür, uns um unsere Destination zu kümmern. Diese Entscheidung ist notwendig, um die Region, in der wir leben, zu einem schönen, lebenswerten Ort zu machen - heute und auch in Zukunft. Egal, man länger oder nur ein paar Tage hier verweilt.

Möchtest du uns auch helfen?  
**ES BRAUCHT NICHT VIEL,  
UM ETWAS ZU BEWEGEN.**

We firmly believe this, here in Garda Trentino, and we work hard every day to take care of our region. It is a necessary choice to make the place where we live as beautiful as possible so that it can be enjoyed all life long or even just for a few days, now and in the future.

Would you like to help us, too?  
**IT TAKES LITTLE TO MAKE  
A DIFFERENCE.**

*[gardatrentino.it/makethedifference](https://gardatrentino.it/makethedifference)*



### **Porta a casa i tuoi rifiuti e gettali nei contenitori differenziati**

Lass deinen Müll nicht unterwegs liegen, sondern wirf ihn - ordnungsgemäß getrennt - in die Abfallbehälter.

Take your waste home and throw it in separate collection bins.



### **Riduci la plastica: ci sono tante alternative più sostenibili**

Reduziere deinen Plastikkonsum: es gibt viele nachhaltigere Alternativen.

Reduce plastic: there are many more sustainable alternatives now.



### **Se puoi, spostati a piedi o in bicicletta. Noterai tante cose che in macchina sfuggono!**

Gehe so oft wie möglich zu Fuß oder fahre mit dem Fahrrad. Du wirst viele Dinge bemerken, die du im Auto nicht wahrnimmst!

If you can, get around on foot or by bike. You'll notice many more details that you would miss when travelling by car!



### **Osserva gli animali da lontano. Il Garda Trentino è anche casa loro.**

Beobachte die Tiere aus der Ferne. Schließlich ist das Garda Trentino auch ihr Zuhause.

Watch wildlife from afar. Garda Trentino is their home too.



### **Lascia fiori, sassi e frammenti di storia al loro posto: anche chi verrà dopo di te ne potrà godere.**

Lasse Blumen, Steine und Geschichtsrelikte an ihrem Platz: So haben auch diejenigen, die nach dir kommen, etwas davon.

Leave flowers, stones and fragments of history in their place: those who come after you will enjoy them too.



### **Immergiti nella realtà locale e informati sulle tradizioni, sulla cucina e sui prodotti tipici. C'è un universo a km 0 da scoprire.**

Tauche ein in das Alltagsleben vor Ort und informiere dich über Traditionen, Küche und typische Produkte. Es gibt ein regionales Universum zu entdecken.

Immerse yourself in the local life and learn about traditions, cuisine and typical products. There's a whole local world to discover.



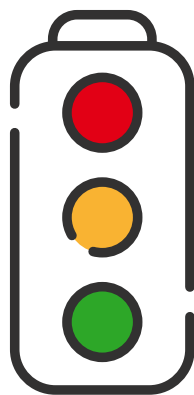
### **Quando esci, spegni la luce e l'aria condizionata e chiudi i rubinetti: energia e acqua sono risorse preziose.**

Wenn du nach draußen gehst, schalte das Licht und die Klimaanlage aus und schließe immer die Wasserhähne: Strom und Wasser sind kostbare Ressourcen.

When you leave, turn off the lights and the air conditioning and close the taps: energy and water are precious resources.



# CHECK YOUR TOUR!



Hai trovato il percorso perfetto per la tua giornata outdoor?  
**Controlla sempre il nostro sito** per verificare che sia aperto!

Avere tutte le informazioni sui tracciati del Garda Trentino  
**non è mai stato così facile**: per ogni itinerario trovi  
le caratteristiche principali e un aggiornamento  
in tempo reale sull'apertura.

Du hast die perfekte Route für  
deinen Outdoor-Tag gefunden?  
**Check vorher auf unserer Website**,  
ob alles passt!

Alle Infos auf einen Blick – **so easy  
wie nie**: Zu jeder Tour findest du  
die wichtigsten Details und den  
aktuellen Status in Echtzeit.









Found the perfect route for your  
next outdoor adventure?  
Hop onto our website and check  
it's open before you go!

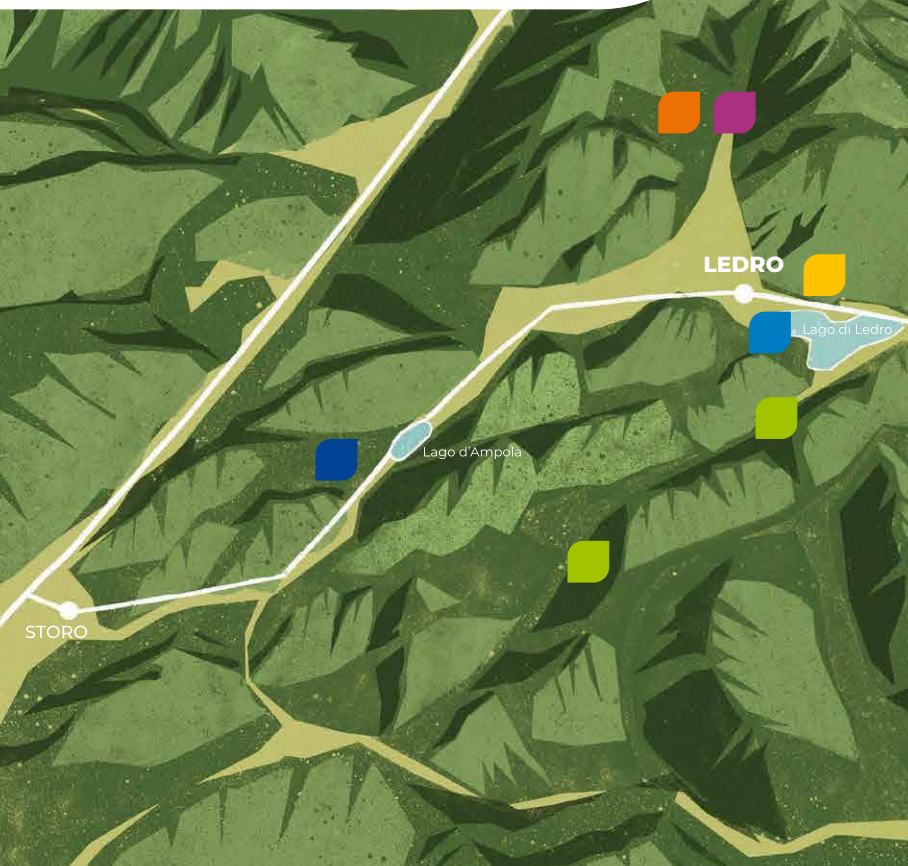
Getting the right trail info in Garda  
Trentino **has never been easier**:  
every route comes with key details  
and real-time updates on access  
and conditions.



# ACTIVITIES

## FAMILY

		Page
	BIKE	16
	HIKING	28
	VIA FERRATA	42
	CLIMBING	48
	PURE FUN	60
	FAMILY RIDING	62
	WATER SPORT	64
	CANYONING	68





# LEGENDA

## ZEICHENERKLÄRUNG

### KEY TO SYMBOLS



Adatto a famiglie  
Familienfreundlich  
Family friendly



Dislivello  
Höhenunterschied  
Difference in altitude



Lunghezza/Distanza  
Länge/Entfernung  
Length/Distance



Periodo  
Jahreszeit  
Time of year



Durata  
Zeit  
Duration



Parcheggio  
Parkplatz  
Parking



Punto di partenza  
Ausgangsort  
Departure point



Punto di arrivo  
Ziel  
Arrival point

# 112

NUMERO EMERGENZA  
EMERGENCY NUMBER  
NOTRUF



Difficoltà fisica  
Kondition  
Physical condition



Difficoltà tecnica  
Technische Schwierigkeit  
Technical difficulty



Tipo  
Art  
Type



Punto Panoramico  
Aussichtspunkt  
View Point



Interesse naturalistico  
Naturbesonderheit  
Natural highlight



Interesse storico-culturale  
Historische bzw. kulturelle  
Besonderheit  
Historical/Cultural highlight



Interesse geologico  
Geologische Besonderheit  
Geological highlight



Grande Guerra  
Erster Weltkrieg  
First World War



Passeggino  
Kinderwagen  
Stroller



Sentiero  
Weg  
Path



Rientro  
Rückweg  
Return



Accesso  
Zustieg  
Access



Esposizione  
Richtung  
Exposure



Coordinate  
Koordinaten  
Coordinates



Sterrato  
Schotterweg  
Dirt road



Asfalto  
Asphalt  
Asphalt



# BIKE

Allaccia il casco e monta in sella:  
tra ciclabili vista lago e sentieri  
nel verde, nel Garda Trentino  
trovi percorsi per tutti – anche  
per chi è alle prime pedalate.  
Basta solo scegliere quello giusto.

Helm auf, rauf aufs Rad! Zwischen See und  
Wald warten Touren für alle – auch für kleine  
Einsteiger\*innen. Einfach die passende  
aussuchen und losradeln!

Helmet on, pedals ready – Garda Trentino has  
bike routes for everyone – even little legs just  
starting out. From lakefront paths to forest  
trails, just choose the one that suits you best!

## OUTDOOR SPECIALIST

### CAMPING AL LAGO

Via Alzer, 7 – Pieve (Ledro)  
+39 0464 591250  
info@camping-al-lago.it  
camping-al-lago.it

### CARPENTARI CYCLING STORIES

Via Matteotti, 95 – Torbole sul Garda  
+39 0464 505500  
info@carpentari.com  
carpentari.com

### CICLI PEDERZOLLI

Viale dei Tigli, 24 Riva del Garda  
+39 0464 551830  
info@pederzolli.it  
pederzolli.it

### E-BIKEGARDA

Via Bastione, 8 – Riva del Garda  
+39 0464 017446 – +39 342 0957015  
info@e-bikegarda.it  
e-bikegarda.it

### GARDA BIKE SHOP

Viale Rovereto 3/A – Riva del Garda  
+39 0464 567011 +39 0464 555657  
store@gardabikeshop.com  
gardabikeshop.com

### GARDA BIKE SHUTTLE

Via Matteotti, 122 – Torbole sul Garda  
+39 348 4757026  
info@gardabikeshuttle.com  
gardabikeshuttle.com

### LE BICI DI ERIC E PAUL

Viale Prati, 11 – Riva del Garda  
+39 349 8219671  
info@ebikerent-rivadelgarda.com  
ebikerent-rivadelgarda.com

### MMOVE – INTO NATURE

Via dei Legionari Cecoslovacchi, 14 – Arco  
+39 334 2193862  
info@mmove.it  
mmove.it

### RENT BIKE DEGASPERI

Viale Rovereto 128/130 – Riva del Garda  
+39 335 144806  
info@degasperirent.it  
degasperirent.it

### REMOVE - ENABLING SOCIETY

Via Sant'Alessandro, 2/F – Arco  
+39 0464 076840  
info@re-moove.it  
re-moove.it



**RIWUS**

Bike delivery service – Riva del Garda  
+39 391 3302406  
info@riwus.cc  
riwus.cc

**SAILING DU LAC MULTISPORT CENTRE**

c/o Hotel Du Lac et Du Parc  
Viale Rovereto, 44 – Riva del Garda  
+39 0464 552453 – info@sailingdulac.com  
sailingdulac.com

**SHUTTLE EXPRESS**

Via Matteotti, 89 – Torbole sul Garda  
+39 329 1635392  
info@shuttleexpress.it  
shuttleexpress.it

**SURF SEGNANA**

c/o Lido di Torbole / Prato al Lago  
Torbole sul Garda  
+39 0464 505963 – info@surfsegnana.it  
surfsegnana.it

**TENNO RENT**

Villa S. Antonio, 49 – Tenno  
+39 338 3094656  
info@tennorent.it  
tennorent.it

**THE LAB**

Viale Rovereto, 11/B – Riva del Garda  
+39 0464 550951  
info@the-lab.it  
the-lab.it

**UMBRAIL**

Via Matteotti, 52 – Torbole sul Garda  
+39 347 8004606  
info@umbrail.it  
umbrail.it

**VELOLAKE**

Via Matteotti, 80-85 – Torbole sul Garda  
Viale Damiano Chiesa, 1 – Riva del Garda  
+39 0464 972796 – info@velolake.com  
velolake.com

# SAN MARTINO FAMILY TOUR

ARCO



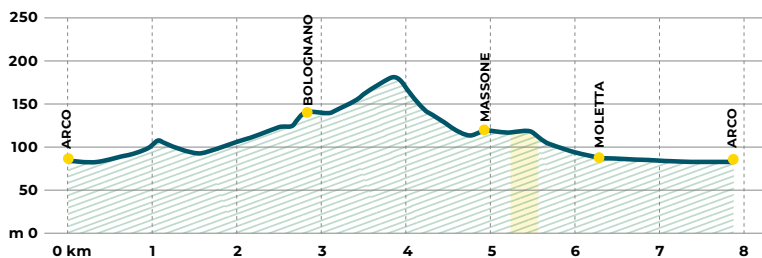
8 km



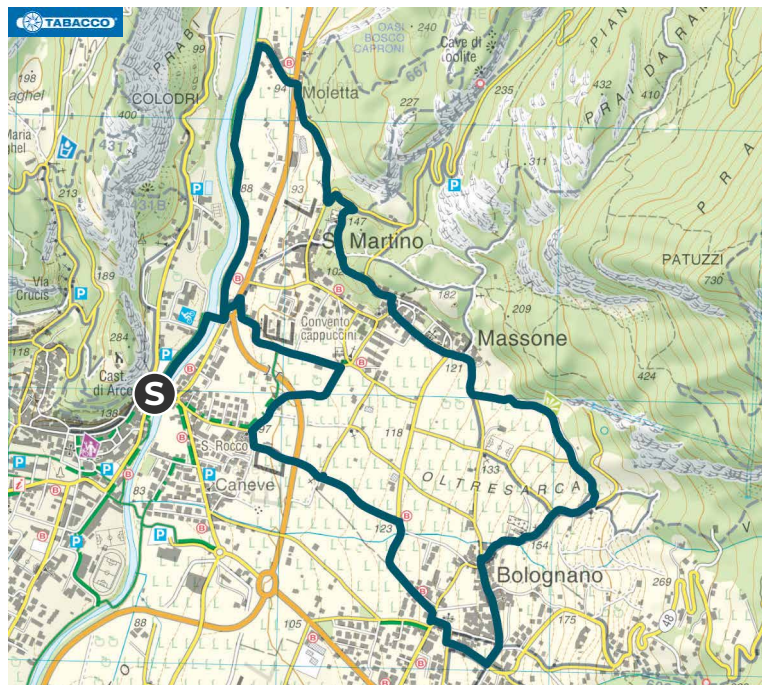
95 m



Facile - Einfach - Easy


Tutto l'anno  
Ganzjährig - All year round

ARCO PARKING AL PONTE - CONVENTO FRATI CAPUCCINI - VIA S. FRANCESCO - VIA CAPPUCCINI - BOLOGNANO - VIA REPUBBLICA - GAMBOR - MASSONE - CHIESA SAN MARTINO - MOLETTA - ARCO.




# LAGO BAGATTOLI FAMILY TOUR

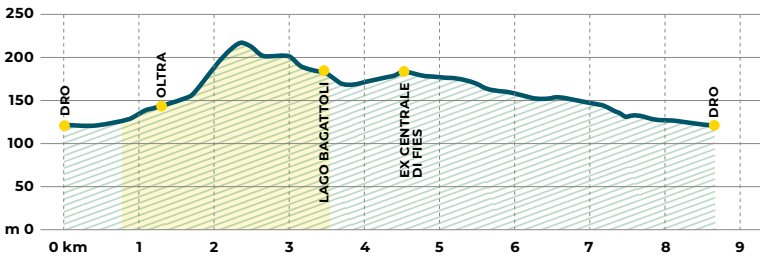
DRO

 8,6 km

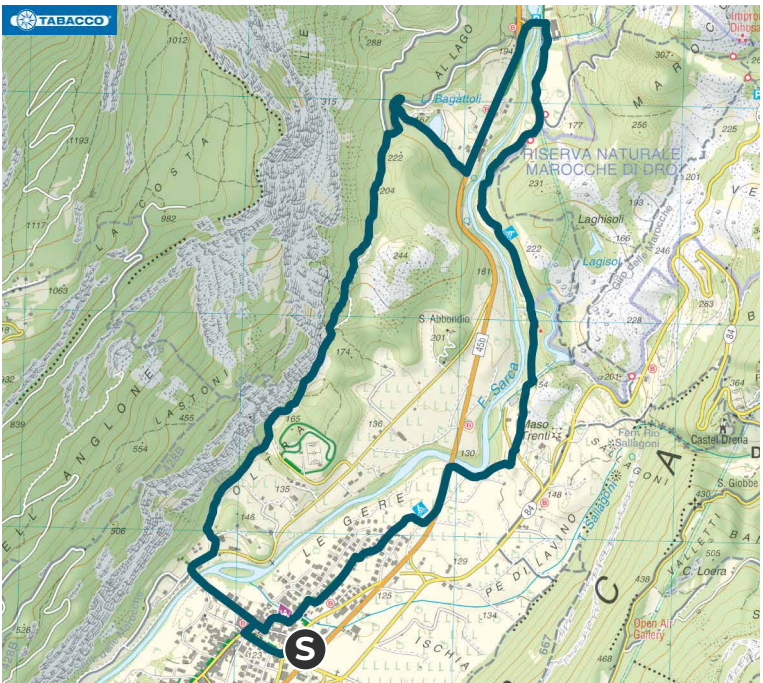
 130 m

 Medio – Mittel – Medium

 Tutto l'anno  
Ganzjährig - All year round




DRO – OLTRA – LAGO BAGATTOLI – FIES – DRO.





# VAL CONCEI - TOUR

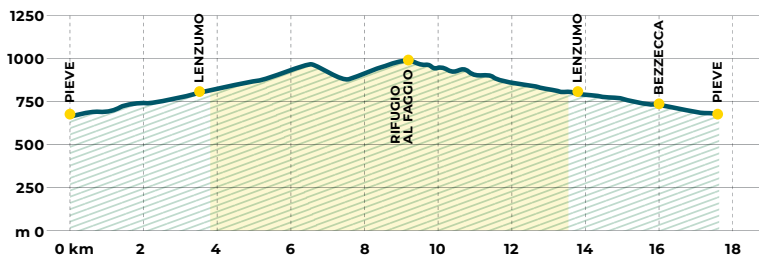
## PIEVE (LEDRO)

 16,9 km


 380 m

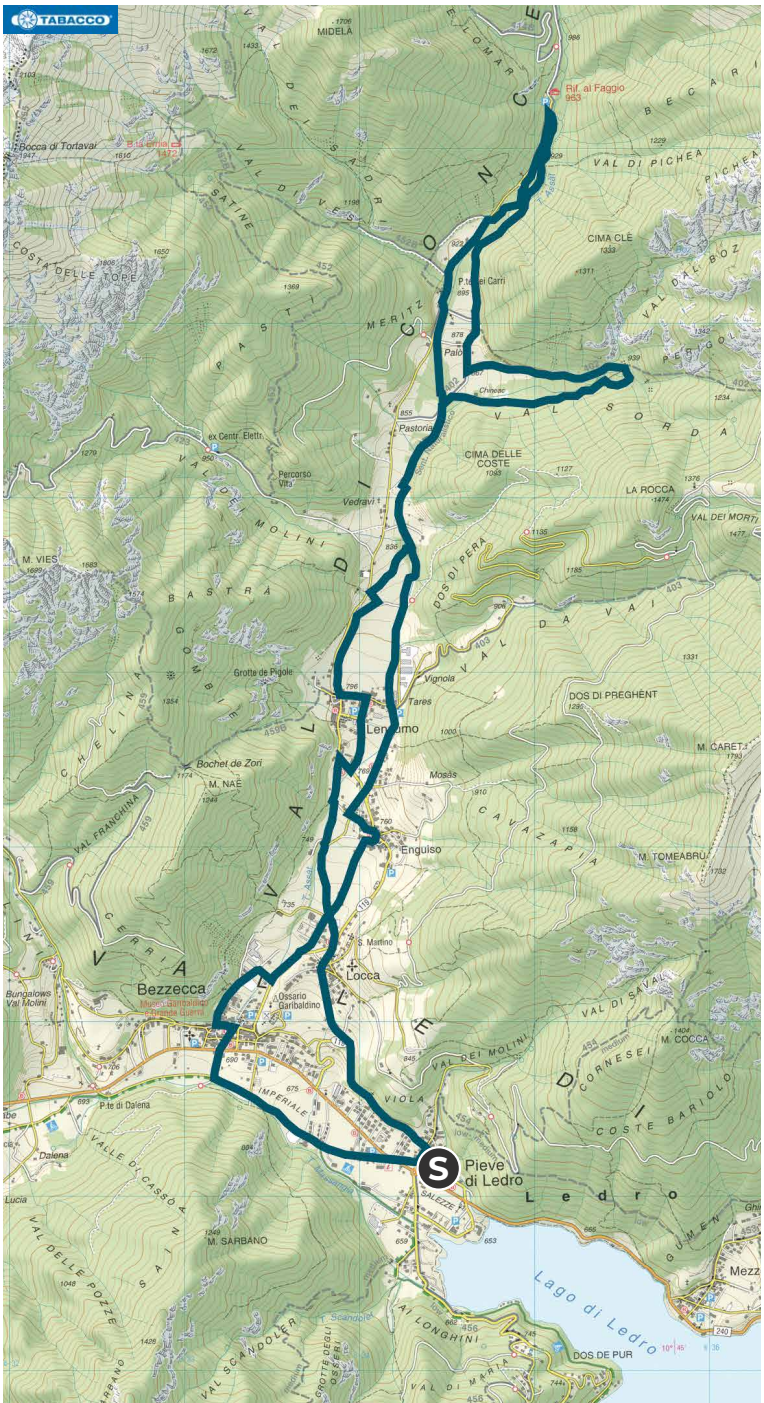
 Difficile – Schwer – Difficult

 Tutto l'anno  
Ganzjährig – All year round



PIEVE – BEZZECA – LOCCA – ENGISO – LENZERO – VEDRAVÌ – PERIGOL – PALÒ – FAGGIO – PALÒ – VEDRAVÌ – LENZERO – ENGISO – LOCCA – PIEVE.





# MTB SKILL PARK BUSATTE

TORBOLE

Un parco pensato proprio per chi vuole imparare a pedalare sullo sterrato - e poi magari misurarsi con i primi ostacoli. Accesso libero.

Ein Park für alle, die Offroad erst entdecken – und erste Hindernisse meistern wollen. Eintritt frei.

A park designed for young riders learning to handle off-road terrain – and ready to take on their first obstacles. Free entry.

MTB  
**SKILL  
PARK  
BUSATTE**



[gardatrentino.it/skillparkbusatte](http://gardatrentino.it/skillparkbusatte)



## MAIN LOOP

Un percorso esterno ideale per prendere confidenza con la guida off-road.

Perfekt, um ein Gefühl fürs Offroad-Biken zu bekommen.

A great place to get comfortable with off-road riding.

## SKILL PARK LINES

Percorsi specifici per affinare diverse tecniche di guida, con diversi livelli di difficoltà.

Spezielle Abschnitte, um gezielt verschiedene Fahrtechniken zu trainieren – vom Einsteiger bis zum Technikfreak.

Each line focuses on a specific riding technique, with increasing levels of difficulty.



ROCK GARDEN



TECHNICAL DOWNHILL



TECHNICAL UPHILL



DROP H. 40 CM



DROP H. 80 CM



STEPPE SECTION



ROLLER SECTION



PISTE

# CICLABILI

FAHRRADWEGE  
CYCLE PATHS

4 LIM



MORE INFO  
CYCLING TOURS & GPX  
[gardatrentino.it/cycling](http://gardatrentino.it/cycling)







**Nei centri abitati il percorso è su strada aperta al traffico;**

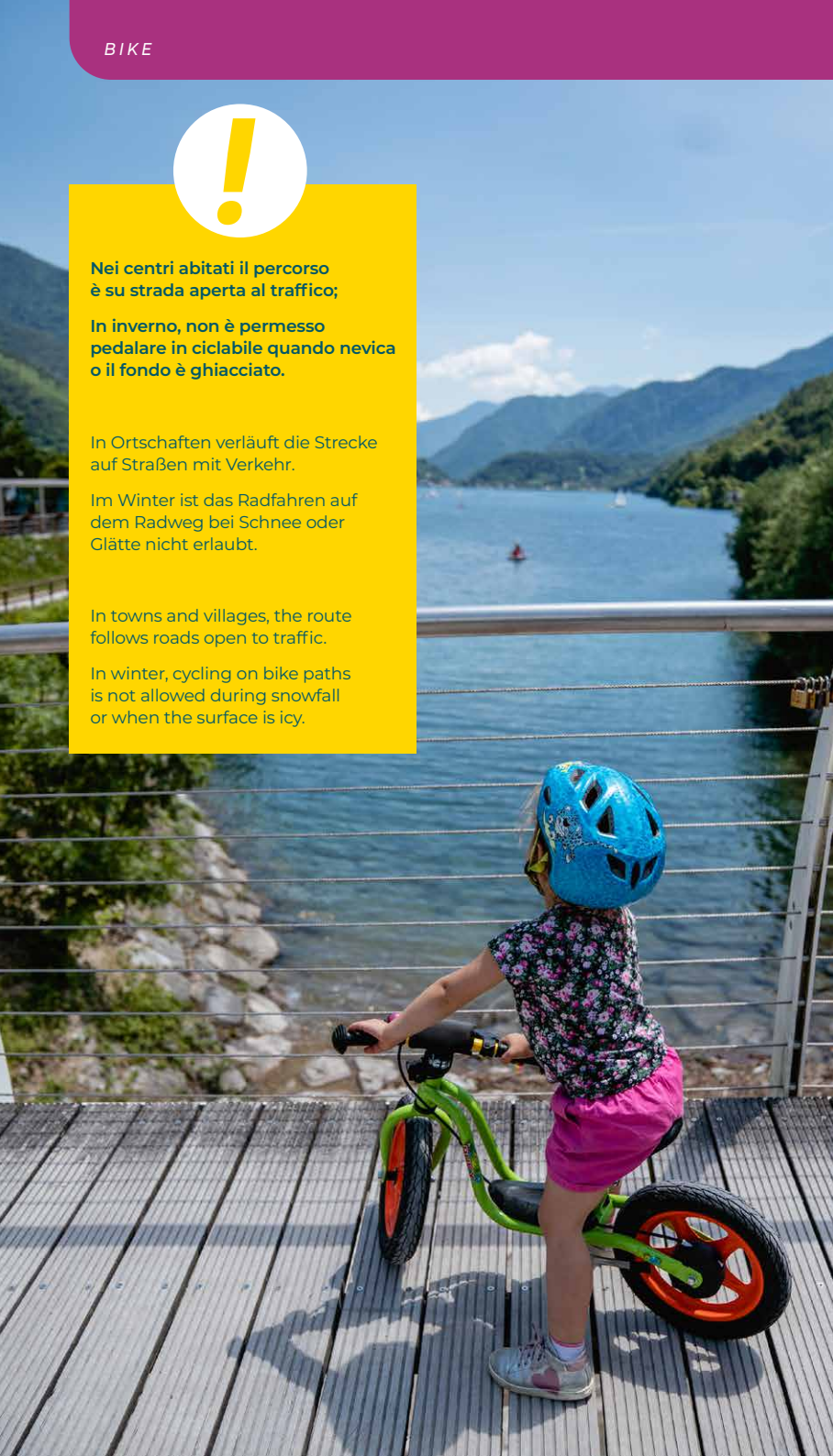
**In inverno, non è permesso pedalare in ciclabile quando nevica o il fondo è ghiacciato.**

In Ortschaften verläuft die Strecke auf Straßen mit Verkehr.

Im Winter ist das Radfahren auf dem Radweg bei Schnee oder Glätte nicht erlaubt.

In towns and villages, the route follows roads open to traffic.

In winter, cycling on bike paths is not allowed during snowfall or when the surface is icy.





# PERCORSI CICLABILI ACCESSIBILI

BARRIERFREIE FAHRRADWEGE  
ACCESSIBLE CYCLE PATHS



Le piste ciclabili più amate del Garda Trentino sono attrezzate con panchine, punti ristoro, ristoranti e servizi igienici accessibili.

Die beliebtesten Radwege im Garda Trentino sind mit Bänken, Einkehrmöglichkeiten, Restaurants und barrierefreien Toiletten ausgestattet.

Garda Trentino's most popular cycle paths are equipped with benches, refreshment points, restaurants, and accessible toilets.



## TORBOLE, FOCI DEL SARCA – ARCO

5 km

0 m

## TORBOLE – RIVA DEL GARDA

4 km

0 m



**REMOOVE - ENABLING SOCIETY**  
Via Sant'Alessandro, 2/F - Arco  
+39 0464 076840  
info@re-moove.it  
re-moove.it

MAGGIORI INFORMAZIONI – WEITERE INFOS – MORE INFO  
[trentinopertutti.it](http://trentinopertutti.it)

# HIKING

Passeggiate tra ulivi o prati in fiore, escursioni nei boschi o in quota: nel Garda Trentino chi ama camminare trova sempre il percorso più adatto al proprio passo.

Spaziergänge zwischen Olivenbäumen, blühenden Wiesen oder Wanderungen durch Wälder und hinauf in die Höhe – im Garda Trentino findet jede und jeder den Weg, der zum eigenen Tempo passt.

Strolls through olive groves, flower-filled meadows, shady woods or high-mountain trails – in Garda Trentino, there's a walk for every pace.

## OUTDOOR SPECIALIST

### ARCO MOUNTAIN GUIDE

Parcheggio Caneve – Arco  
+39 330 567285  
info@arcomountainguide.com  
arcomountainguide.com

### CANYON ADVENTURES

Via Matteotti, 122 – Torbole sul Garda  
+39 334 8698666 – +39 0464 505406  
info@canyonadv.com  
canyonadv.com

### FREEALP MOUNTAIN GUIDE SERVICE

Via Vergolano, 16 – Arco  
+39 347 3794259  
info@freealp.com  
freealp.com

### LOL GARDA

Via Ampola, 3 - Tiarno di Sopra (Ledro)  
+39 328 5486497  
info@lol-garda.it  
lol-garda.it



**MMOVE - INTO NATURE**

Via dei Legionari Cecoslovacchi, 14 - Arco

+39 334 2193862

info@mmove.it

mmove.it



## Cerca il simbolo family sulle mappe Hiking, troverai altri percorsi adatti alla famiglia.

I sentieri turistici **T** sono facili itinerari, ampi, ben tracciati e con fondo stabile anche se sterrato, mentre quelli **E** sono facili itinerari ben segnalati che, tuttavia, richiedono calzature adeguate e capacità di camminare anche su fondo a tratti sconnesso.

### Weitere empfehlenswerten Routen für Familien sind in den Hiking-Karten mit dem Family-Symbol gekennzeichnet.




Spazierwege (mit **T** markiert) sind einfache Routen, breit, gut gekennzeichnet und mit stabilem Untergrund, auch auf Schotter.

Wanderwege (mit **E** markiert) sind gut ausgeschilderte, leichte Routen, die jedoch sowohl festes Schuhwerk als auch die Fähigkeit verlangen, auf teilweise unebenem Untergrund laufen zu können.

### Search the family symbol on the Hiking Maps, you will find other family friendly tours.

Tourist paths (signed with **T**) are easy, wide, well-marked itineraries, with stable surface even on dirt.

Hiking paths (signed with **E**) are easy and well-marked routes that require appropriate footwear and good.



# OPEN AIR GALLERY

## DRENA



h 0.30 Itinerario circolare  
Rundweg - Loop



m 50




Via della Braila - Drena



Due facili percorsi, uno del Sole, l'altro della Luna, che si intersecano nel bosco, costellati di opere d'arte integrate nel paesaggio. Animali, oggetti fantastici, colore danno vita a un mondo dove la fantasia regna incontrastata.

Einfacher Rundgang durch den Wald, wo zwei in die Landschaft integrierte Parcours gespickt mit wunderbaren Kunstwerken aufeinandertreffen – einer ist der Sonne, der andere dem Mond gewidmet. Tiere, beeindruckende Objekte und Farben erschaffen eine Welt, in der die Fantasie ungestört walten kann.


There are two easy trails you can take, the Sun Path or the Moon Path, which cross in the woods and are dotted with works of art which blend into the landscape. Animals, fantastic objects, and colour bring to life a world where imagination rules.




# DAL LAGO DI TENNO A CANALE

TENNO



 h 1.30 Itinerario circolare  
Rundweg – Loop


 m 60

 Lago di Tenno

Facile passeggiata attorno al Lago di Tenno e fino al borgo medievale di Canale.

Einfacher Spaziergang rund um den Tennosee bis in das mittelalterliche Dorf Canale.

Easy walk round Lake Tenno and to the medieval village of Canale.




# MONTE S. MARTINO NEL LOMASO

LUNDO (COMANO TERME)



 h 2.30

 m 320

 Piazza di Lundo

Escursione che si snoda quasi interamente nel bosco, alla scoperta di un luogo non molto conosciuto, ma molto interessante dal punto di vista archeologico: il sito archeologico di San Martino di Lundo.

Ein wunderbarer Waldweg führt zu der wenig bekannten aber dennoch sehr interessanten archäologischen Ausgrabungsstätte San Martino di Lundo.

This excursion runs almost entirely through the woods leading to the discovery of a place not so well known but nonetheless very interesting for its archaeological significance: the archaeological area of San Martino di Lundo.



# LA CASCATA DEL RIO BIANCO E BOSCO ARTE STENICO

## STENICO



h 2.00 Itinerario circolare  
Rundweg – Loop



m 180



Cascata Rio Bianco – SP34 Stenico

Percorso suggestivo e panoramico per famiglie nel Parco Naturale Adamello Brenta, lungo il Rio Cugol fino alla Cascata del Rio Bianco e attraverso il parco land art BoscoArteStenico.

Familienwanderung in dem NaturPark Adamello Brenta entlang dem Rio Cugol zum Wasserfall Rio Bianco und durch den Land Art Park BoscoArteStenico.


A family excursion in the Adamello Brenta Nature Park along the Rio Cugol to the Rio Bianco waterfalls and through the land art park BoscoArteStenico.



# IL PIFFERAIO MAGICO E LE PALAFITTE

FAIVÉ



 h 1.30 Itinerario circolare  
Rundweg - Loop


 m 35

 Zona archeologica di Fiavé

Passaggiata per famiglie nella zona archeologica di Fiavé, patrimonio UNESCO.

Familienwanderung zu den Pfalhbauten von Fiavé, UNESCO Weltkulturerbe.

A family excursion to Fiavé archaeological site, UNESCO World Heritage Site.



# ALLA SCOPERTA DI LEDRO LAND ART

PUR (LEDRO)



h 1.00 Itinerario circolare  
Rundweg - Loop



m 70



Ledro Land Art

Ledro Land Art è un parco di arte ambientale immerso nella pineta di Pur, a pochi passi dal Lago di Ledro, dove la creatività artistica si intreccia con la natura. Lungo il suggestivo sentiero che costeggia il torrente Assat e conduce a Malga Cita, il paesaggio diventa custode di opere d'arte sorprendenti e affascinanti.

Ledro Land Art ist ein Park für Umweltkunst, eingebettet in den Kiefernwald von Pur, nur wenige Schritte vom Ledrosee entfernt. Hier verschmelzen künstlerische Kreativität und Natur. Auf dem malerischen Weg entlang des Assat-Bachs bis zur Malga Cita wird die Landschaft zum Hüter überraschender und faszinierender Kunstwerke.

Ledro Land Art is an environmental art park nestled in the Pur pine forest, just a short walk from Lake Ledro, where artistic creativity blends with nature. Along the scenic trail that follows the Assat stream up to Malga Cita, the landscape becomes a guardian of surprising and fascinating artworks.



# PANORAMA DA TREMALZO

## PASSO TREMALZO (LEDRO)



 h 1.30

 m 190

 Passo Tremalzo

Da Passo Tremalzo parte una passeggiata che unisce natura e meraviglia: si attraversa un breve tunnel, si segue un sentiero panoramico tra creste e profili montani, fino ad arrivare a un belvedere spettacolare con vista sull'Adamello e sul Lago di Ledro. Un percorso adatto anche ai piccoli esploratori, per godersi la montagna con occhi curiosi.

Vom Passo Tremalzo aus beginnt ein Spaziergang voller Natur und Staunen: Durch einen kurzen Tunnel gelangt man auf einen Panoramaweg entlang von Graten und Berglinien, bis zu einem spektakulären Aussichtspunkt mit Blick auf das Adamello-Massiv und den Ledrosee. Eine Route, die auch für kleine Entdecker:innen geeignet ist – perfekt, um die Berge mit neugierigen Augen zu erleben

From Passo Tremalzo starts a walk that combines nature and wonder: a short tunnel leads to a panoramic path along ridges and mountain outlines, until you reach a breathtaking viewpoint over the Adamello and Lake Ledro. A trail suitable even for little explorers, to enjoy the mountains with curious eyes.



# ROGGIA DI CALAVINO

PADERGNONE (VALLELAGHI)



h 1.20 Itinerario circolare  
Rundweg - Loop



m 160



Loc. Due Laghi



Roggia di Calavino

Suggestivo itinerario lungo la Roggia di Calavino tra giochi d'acqua, cascate, piccole rapide e profonde pozze.

Reizvolle Leichtwanderung entlang der Roggia di Calavino, einem Bach mit zahlreichen Wasserfällen, kleinen Stromschnellen und tiefen Pfützen.

Extremely charming route along the Roggia river, surrounded by water plays, waterfalls, small rapids and deep ponds.



# PRATI DI PRADA E LAGHI DI LAMAR

MONTE TERLAGO (VALLELAGHI)



h 2.30 itinerario circolare  
Rundweg - Loop



m 260



Monte Terlago (Vallelaghi)



SAT 627

Gli spazi aperti delle praterie di Prada contrastano con la fitta vegetazione che circonda i Laghi di Lamar, due specchi d'acqua dal colore verde smeraldo.

Die offenen Wiesen von Prada stehen im Kontrast zur dichten Vegetation, rund um die Laghi di Lamar, zwei Seen mit smaragdgrünem Wasser.


The expansive Prada grasslands stand in stark contrast to the lush vegetation encircling the Lamar Lakes, two serene bodies of emerald-green water.




# MONTE CREINO

SANTA BARBARA (RONZO-CHIENIS)



 h 1.15 itinerario circolare  
Rundweg - Loop

 m 140


 Santa Barbara (Ronzo-Chienis)

 SAT 637

Dai campi della Val di Gresta, l'orto biologico del Trentino, questo percorso dal dislivello contenuto raggiunge il punto panoramico del Monte Creino.

Von den Feldern des Val di Gresta, dem biologischen Gemüsegarten im Trentino, erreicht diese Route mit mäßigem Höhenunterschied den Aussichtspunkt des Monte Creino.

Embarking from the organic vegetable gardens of Val di Gresta, Trentino's agricultural haven, this trail, characterised by a moderate change in altitude, leads to the panoramic summit of Monte Creino.



VAL NAMBRONE

07:18 AM

2351 M

# EMOTION AND DISCOVERY

DEBORA, FOREST RANGER

# LA VIA DELLE VALLI

DISCOVER IT,  
DISCOVER YOURSELF.

A unique region awaits discovery, stretching from Madonna di Campiglio to Lake Idro and from the Brenta Dolomites to the Adamello glaciers. With over **fifty mountain valleys**, each day presents an opportunity for self-discovery. This "**Via delle Valli**" takes you on a journey of scenic beauty and unique experiences that will stay with you forever.

**M** MADONNA  
DI CAMPIGLIO

CAMPIGLIODOLOMITI.IT/LAVIADELLEVALLI

# VIA FERRATA

Scalette, pareti attrezzate e un pizzico di coraggio: sulle vie ferrate del Garda Trentino l'avventura è di casa. Anche in formato famiglia!

Leitern, Drahtseile und ein bisschen Mut – auf den Klettersteigen im Garda Trentino gehört das Abenteuer einfach dazu. Auch im Familienformat!

Ladders, cables and a little bit of courage – on Garda Trentino's via ferratas, adventure is always around the corner. Even for the whole family!

## OUTDOOR SPECIALIST

### ARCO MOUNTAIN GUIDE

Parccheggio Caneve – Arco  
+39 330 567285  
info@arcomountainguide.com  
arcomountainguide.com

### CANYON ADVENTURES

Via Matteotti, 122 – Torbole sul Garda  
+39 334 8698666  
info@canyonadv.com  
canyonadv.com

### FREEALP MOUNTAIN GUIDE SERVICE

Via Vergolano, 16 – Arco  
+39 347 3794259  
info@freealp.com  
freealp.com

### LOL GARDA

Via Ampola, 3 - Tiarno di Sopra (Ledro)  
+39 328 5486497  
info@lol-garda.it  
lol-garda.it



---

**MMOVE - INTO NATURE**

Via dei Legionari Cecoslovacchi, 14 - Arco

+39 334 2193862

info@mmove.it

mmove.it

---



## Prendi la brochure Via Ferrata per informazioni più dettagliate su questi percorsi.

Per orientarti nella scelta della via ferrata più adatta, ecco il significato della classificazione elaborato dal CAI, il Club Alpino Italiano.



### Ausführliche Informationen zu diesen Routen sind in der Via Ferrata Broschüre.

Um dir bei der Auswahl des am besten geeigneten Klettersteigs zu helfen, hier die vom CAI, dem Italienischen Alpenverein, entwickelte Klassifikation.

### Get the Via Ferrata brochure for more detailed information about these routes.

To help you choose the most suitable via ferrata, here is the classification developed by the CAI, the Italian Alpine Club

## EEA-PD

**POCO DIFFICILE:** tracciato più articolato con canali e camini, con passaggi verticali e a tratti esposti; normalmente attrezzato con cavo o catena, con pioli e/o scale metalliche fisse.

**WENIG SCHWIERIG:** komplexere Route mit Rinnen und Kaminen, mit vertikalen und abschnittsweise ausgesetzten Passagen; normalerweise mit Seil oder Kette ausgerüstet, mit fixen Metallsprossen und/oder -leitern.

**MODERATE:** more complex route with gullies and chimneys, featuring vertical sections, sometimes exposed; normally equipped with cable or chain, and fixed metal rungs and/or ladders.

## EEA-D

**DIFFICILE:** tracciato continuamente verticale, molto articolato e con tratti esposti; attrezzato con funi metalliche e/o catene, vari infissi metallici che richiedono un certo impegno fisico anche se con l'aiuto di pioli di appoggio.

**SCHWIERIG:** durchgängig vertikale Route, sehr komplex und mit ausgesetzten Passagen; mit Metallseilen und/oder -ketten ausgerüstet, verschiedenste Metallfixpunkte, die einige körperliche Anstrengung erfordern, wenn auch mithilfe von Stützsprossen.

**DIFFICULT:** very complex, continuously vertical route, with exposed sections: equipped with metal ropes and/or chains, various metal structures that require reasonable physical effort, even with the aid of footholds.

# FERRATA RIO SALLAGONI

DRENA

**EEA-D**


Per bambini da 140 cm.  
Per i bambini più piccoli è necessario l'aiuto di un adulto.


Für Kinder ab 140 cm.  
Kleinkinder benötigen die Hilfe eines Erwachsenen.


For kids from 140 cm.  
Smaller children need the help of an adult.

**S** Drena - SP84

 Castello di Drena


 h 1.45 + h 0.45 Rientro  
Rückweg Return

 200 m: 150 m attrezzati  
ausgebaut - bolted

 Tutto l'anno  
Ganzjährig All year round

 W

Dal parcheggio del Tamburello (sulla destra salendo su SP84 in direzione Drena), seguire i segnavia per raggiungere in pochi minuti l'imbocco della via ferrata.

 Von Parkplatz Tamburello (rechterhand auf der SP84 richtung Drena), führen die Wegzeichen zum Eingang der Schlucht in wenigen Minuten.

From the car park of the Tamburello (which is on your right as you come up the SP84 towards Drena), follow the signposts and in few minutes you reach the beginning of the via ferrata.





# FERRATA COLODRI - COLT

ARCO

EEA-PD

Facile itinerario che risale la parete est fiancheggiando gli strapiombi

Leichte Tour an der Ostwand, von Überhängen flankiert

Easy route up the east wall flanked by overhangs



Arco - Loc. Prabi



Monte dei Colodri (400 m)



SAT431B



270 m: 150 attrezzati  
ausgebaut - bolted



h 1.15 + h 0.45  
Rientro Rückweg Return



Est Osten East



Tutto l'anno  
Ganzjährig All year round

A Prabi imboccare il sentiero di fronte al parcheggio della piscina comunale che sale alla base del Monte Colodri, per raggiungere in pochi minuti la partenza della ferrata.



In Prabi geht es vom Parkplatz des Stadtbads los, über den Weg, der zuerst am Fuße des Monte Colodri und dann in wenigen Minuten zum Einstieg des Klettersteigs führt.

In Prabi take the trail in front of the car park of the municipal swimming pool, which leads you to the foot of Monte Colodri and in a few minutes to the start of the ferrata.

# CLIMBING



Aggiusta l'imbrago, allaccia il caschetto: la tua avventura sulla roccia sta per iniziare! Nel Garda Trentino, l'arrampicata è a misura di famiglia.

Curt festziehen, Helm auf – und los geht's! Im Garda Trentino ist Klettern ein Abenteuer für die ganze Familie.

Tighten your harness, clip on your helmet – your rock climbing adventure is about to begin! In Garda Trentino, climbing is made for families.

## OUTDOOR SPECIALIST

### ARCO MOUNTAIN GUIDE

Parcheggio Caneve – Arco  
+39 330 567285  
info@arcomountainguide.com  
arcomountainguide.com

### CANYON ADVENTURES

Via Matteotti, 122 – Torbole sul Garda  
+39 334 8698666  
info@canyonadv.com  
canyonadv.com

### FREEALP MOUNTAIN GUIDE SERVICE


Via Vergolano, 16 – Arco  
+39 347 3794259  
info@freealp.com  
freealp.com

### LOL GARDA

Via Ampola, 3 - Tiarno di Sopra (Ledro)  
+39 328 5486497  
info@lol-garda.it  
lol-garda.it

### MMOVE – INTO NATURE

Via dei Legionari Cecoslovacchi, 14 - Arco  
+39 334 2193862  
info@mmove.it  
mmove.it



## INDOOR CLIMBING

### ARENA BOULDER

Via Moro, 9A – Arco  
 +39 3887351749  
 info@arenaboulder.it  
 arenaboulder.it



Cerca il simbolo family sulla mappa Climbing e troverai altre falesie adatte alle famiglie.

Unter dem Family-Zeichen in der Climbing-Karte sind weitere familiengeeignete Kletterwände.

Search for the family symbol on the Climbing map to find crags appropriate for families.

# FAMILY SAN MARTINO



## ARCO



**JUNIOR - HOGWARTS 8 routes • 4c to 6b**

**KIDS - ICE AGE 9 routes • 3a to 4b**



Pendici meridionali del promontorio di Vastrè,  
a sud della falesia Policromuro

An den südlichen Hängen der Anhöhe von Vastrè,  
südlich von der Policromuro Kletterwand

On the southern slopes of the Vastrè promontory,  
southern of the Policromuro crags



45° 55.631 N / 010° 53.996 E



9/22 m



S



Facile placca inclinata, muro verticale

Leichte geneigte Platte, vertikale Wand

Easy low angle slab, sheer wall

### JUNIOR - HOGWARTS





Da Arco raggiungere la chiesa di San Martino (pochi posti auto, consigliabile arrivare a piedi, 20 minuti). Risalire la strada asfaltata per 50 m in direzione Policromuro, la falesia è evidente sulla sinistra.

Von Arco, die Kirche von San Martino erreichen. Da es nur wenige Parkplätze am Klettergarten gibt, ist es ratsam, von Arco zu Fuß zu gehen (20 Gehminuten). Dann für 50 m die Straße Richtung Policromuro hinaufgehen, der Klettergarten liegt auf der linken Seite und ist augenfällig.


From Arco follow directions for the church of San Martino. Limited car park slots, it is advisable to reach the crag on foot (20 minutes' walk). From there, continue on foot along the road leading up to Policromuro for 50 m, the crag is visible on the left.

## JUNIOR - HOGWARTS

1	HARRY POTTER	5b	15 m
2	HERMIONE	6a	15 m
3	RON	6b	15 m
4	DOBBY	6a	11 m
5	VOLDEMORT	6b	11 m
6	ALBUS SILENTE	5c	9 m
7	FIEROBECCO/ BUCKBEAK	4c	10 m
8	NAGINI	5a	9 m

## KIDS - ICE AGE

1	SCRAT	4a	18 m
2	SID	4b	18 m
3	DIEGO	4b	18 m
4	MANNY	4a	22 m
5	ELLIE	4b	22 m
6	CRASH	3c	22 m
7	TONY	3a	21 m
8	EDDIE	3a	21 m
9	ZEKE	3a	20 m



# FAMILY DOSS PELÀ



## DRENA



11 routes • 3a to 4c



Breve barra calcarea nei pressi di un'area belvedere ad ovest dell'abitato di Drena

Kurze Kalkbarre ganz in der Nähe eines Aussichtspunkts westlich des Wohngebiets von Drena

A short limestone outcrop near a viewing point to the west of Drena



45° 58.083 N / 10° 56.930 E



4/12 m



S



Facile placca inclinata

Leicht kletterbare, geneigte Platte

Easy leaning slab





Accesso a piedi dall'area parcheggio lungo la S.P. 84 della Valle di Cavedine, 200 m dopo l'abitato di Drena.

Ritornare sul sentiero parallelo alla strada verso il paese e salire una scalinata che porta all'area belvedere sull'esterno della galleria.

Zugang vom Parkplatz an der S.P. 84 des Cavedine-Tals, 200 m nach Drena. Auf dem parallel zur Straße verlaufenden Weg in Richtung Ort zurückgehen und die Treppe, die zum Aussichtspunkt außerhalb des Tunnels führt, nehmen.

Access on foot from the car park area along the main road S.P. 84 for Valle di Cavedine, 200 m after Drena. Head back towards the village on the track running parallel to the road, then up the steps which lead to the viewpoint outside of the tunnel.

<b>1</b>	ROMEO	<b>3a</b>	5 m
<b>2</b>	DUCHESSA	<b>3a</b>	5 m
<b>3</b>	BIZET	<b>3a</b>	5 m
<b>4</b>	MATISSE	<b>4a</b>	5 m
<b>5</b>	MINOU	<b>4b</b>	4 m

<b>6</b>	EDGAR	<b>3b</b>	5 m
<b>7</b>	GROVIERA	<b>4b</b>	6 m
<b>8</b>	SCAT CAT	<b>4c</b>	9 m
<b>9</b>	ZIO REGINALDO	<b>4b</b>	10 m
<b>10</b>	NAPOLEONE	<b>4b</b>	10 m
<b>11</b>	LAFAYETTE	<b>4c</b>	12 m



# FAMILY PIZZOCOL

VAL CONCEI (LEDRO)



8 routes • 4a to 6c



Guglia dolomitica situata a 900 m di altitudine in una valletta boscosa e ombreggiata in località Ex-Centrale in Val Concei, ideale per i mesi estivi. Nei dintorni tavoli e panche per pic nic.

Dolomitennturm auf einer Höhe von 900 m in einem waldigen, schattenreichen Nebental in der Örtlichkeit Ex-Centrale im Val Concei, ideal für die Sommermonate. Picknicktische und -bänke in der Nähe.

Dolomitic spire at an altitude of 900 m in a wooded shady valley in the locality Ex-Centrale in Val Concei, ideal for the summer months. There is a picnic area with tables and benches.



45° 55,553 N / 10° 43,095 E



6/21 m



Si raggiunge a piedi in 5 min dal parcheggio nei pressi della struttura in Loc. Ex-Centrale.

Zu Fuß über einen kurzen Weg (5 Min) vom Parkplatz neben dem ehemaligen Wasserkraftwerk im Ort Ex-Centrale erreichbar.

5 minutes on foot from the car park near the former hydroelectric power plant in the locality Ex-Centrale.



## PIZZOCOL SUD

1	LOMAR	5c	10 m
2	VESÌ	L1 4a	7 m
		L2 6a	7 m
		L1 5b	8 m
3	CADRIA	L2 5c	7 m
		L3 5c	6 m
		L1 5b	9 m
4	RODA	L2 5c	8 m

## PIZZOCOL EST

5	GUI	6a+	10 m
6	GAVARDINA	6c	10 m
7	TOFINO	4a	6 m
8	PICHEA	6b+	8 m



# LA COSINA



## CAVEDINE



37 routes • 3a to 5c+

Placca calcarea situata in un tranquillo bosco sulla dorsale che separa la Valle di Cavedine dalla Valle del Sarca. Le difficoltà contenute, l'altezza limitata, la vasta area pianeggiante ne fanno una perfetta destinazione per le famiglie sportive.

Kalksteinplateau in einem stillen Wald auf dem Bergkamm zwischen Cavedine-Tal und Sarca-Tal. Dank des geringen Höhenunterschieds und einfachen Schwierigkeitsgrads ist diese weitläufige Ebene ein perfektes Ausflugsziel für Familien.

A limestone crag located in a peaceful wood on the ridge between Valle di Cavedine and Valle del Sarca. The limited difficulty and height, together with the vast level ground make this the perfect destination for sporty families.



46° 00.615 N / 10° 58.494 E



5/20 m



S



Placca calcarea appoggiata e ben lavorata.

Gut bearbeitetes Kalksteinplateau.

Well supported and bolted limestone crag.





Dall'abitato di Cavedine seguire Via Carnion fino al parcheggio nei pressi del Centro Raccolta Materiali. Da qui seguire la passeggiata archeologica in direzione nord, fino alla Carega del Diaol, seguire le indicazioni per la falesia che si raggiunge in pochi minuti.

Von der Ortschaft Cavedine der Via Carnion bis zum Parkplatz in der Nähe des Wertstoffhofs fahren. Hier den in nördlicher Richtung verlaufenden Archäologie-Pfad bis zur Carega del Diaol nehmen und anschließend den Wegweisern zur Felswand folgen, die man in wenigen Minuten erreicht.

From the village of Cavedine, follow Via Carnion up to the car park near the material collection site. From here, follow the archaeological walk towards the north, as far as Carega del Diaol, then follow the signs to the boulder, which is just a few minutes away.

1	MERLO	4a	5 m
2	PETTIROSSO	3c	6 m
3	PICCHIO	3a	5 m
4	TORDO	3b	5 m
5	USIGNOLO	3a	7 m
6	CINCIA ALLEGRA	4c	8 m
7	CINCIA BIGIA	5a	9 m
8	CODIROSSO	L1 4c	6 m
		L2 5b	4 m
9	BALESTRUCCIO	4b	6 m

10	CARDELLINO	4a	6 m
11	FRINGUELLO	5b	9 m
12	GAZZA	5a	5 m
13	GHIANDAIA	5a	10 m
14	GRACCHIO	4c	10 m
15	GUFO	5a	12 m
16	CARPINO	5a	12 m
17	FRASSINO	4b	12 m
18	MAGGIOCIONDOLO	4c	10 m
19	ROVERELLA	4c	13 m
20	SARA	5a	13 m
21	GRETA	4c	14 m
22	LOLLO	4c	15 m
23	GINEPRO NANO	4c	5 m
24	PUNGITOPO	4c	5 m
25	CICLAMINO	5b+	6 m
26	PRIMULA	4b	8 m
27	RANUNCOLO	4c	8 m
28	VOLPE	4a+	6 m
29	CAPRIOLO	4a	6 m
30	TASSO	4a+	9 m
31	LEPRE	4c	9 m
32	GNOMO DOLOMITICO	5a	18 m
33	ELENA	5a	18 m
34	LORENZO	5b	18 m
35	GHEPPIO	5b+	18 m
36	YUKI E IL NONNO	5c	20 m
37	MIA E IL NONNO	5c+	20 m



# LAMAR



## LAGHI DI LAMAR (VALLELAGHI)



10 routes · 5b to 6a

Piccola falesia sulla sponda ovest del Lago di Lamar adatta anche a bambini. Parete di roccia con ampia base che permette, nei mesi estivi, di alternare l'arrampicata con un rinfrescante bagno nelle acque del Laghi di Lamar.

Kletterwand mit breiter Fläche am Fuß. Ideal in den Sommermonaten, wenn man zwischen Klettern und Schwimmen im See wechseln kann.

Rock wall with wide space at its base. Ideal in the summer months, when you can take a break from climbing and go for a swim in the lake.



46° 7.920 N 11° 3.824 E



9/11 m



NW



Facile placca inclinata, muro verticale  
Leichte geneigte Platte, vertikale Wand  
Easy low angle slab, sheer wall



Dal parcheggio in zona laghi di Lamar proseguire a piedi per circa 10 minuti costeggiando il lago.

From the parking area at Lake Lamar, continue on foot for about 10 minutes along the lake.

Vom Parkplatz in der Nähe del Lamar-Seen gehen Sie etwa 10 Minuten zu Fuß entlang des Sees.

1	SIMONE	5b	11 m
2	MIRKO	6a	11 m
3	TRENTINO CLIMB	5b+	11 m
4	MERLOT	5b	9 m
5	FOR MY FRIENDS	5c	9 m

6	VIA DELLE FRAGOLE	5b	9 m
7	VIA DELLE MORE	6a	9 m
8	PER CORRADO	6a	9 m
9	WARM UP+	5c	9 m
10	WARM UP	5c	10 m



# PURE FUN

Ci sono mille modi per vivere l'avventura. C'è chi si muove tra alberi e carrucole sospeso a mezz'aria, chi vola leggero tra le nuvole e chi prende la mira proprio come Robin Hood. Nel Garda Trentino, c'è sempre qualcosa di nuovo da provare!

Abenteuer gibt's in allen Formen und Farben! Manche schwingen sich mit Seilen von Baum zu Baum, andere schweben durch die Lüfte – und wieder andere zielen mit Pfeil und Bogen wie Robin Hood. Im Garda Trentino wartet immer etwas Neues auf dich!

A thousand ways to live the adventure! Swing through the trees on ropes and zip lines, float like a cloud up in the sky, or aim true just like Robin Hood. In Garda Trentino, there's always something new to try!

## OUTDOOR SPECIALIST

### ADVENTURE ARCHERY PARK

Lago Bagattoli 1 – Dro  
+39 329 3862558  
info@adventurearcherypark.com  
adventurearcherypark.com

### ELIAS ADVENTURE PARK

Località Gaggiolo, 2 – Dro  
+39 338 1667807 – +39 333 9653489  
eliasadventureparkinfo@gmail.com  
eliasadventurepark.com



---

**TANDEM FLIGHTS**

Via Nuova, 7 – Pieve (Ledro)  
+39 3456238702  
flightst tandem@gmail.com  
trentinoadventures.it

---

# FAMILY RIDING

Sali in sella e prendi le redini: asinelli pazienti e cavalli dal passo sicuro ti accompagnano in un'avventura tra boschi e prati del Garda Trentino, da condividere con tutta la famiglia.

Aufsteigen, Zügel in die Hand – und los geht's! Trittsichere Pferde und gemütliche Esel nehmen dich und deine Familie mit auf einen Ausritt durchs Grüne – ein Abenteuer mitten im Garda Trentino.

Climb into the saddle and get ready for adventure! Friendly donkeys and gentle horses will guide you through the woods and meadows of Garda Trentino – fun for the whole family.

## OUTDOOR SPECIALIST

### **CLUB IPPICO PRATISAIANO**

Via Fibbie, 11 - Arco  
+39 349 3179166  
clubippico@pratisaiano.it  
pratisaiano.it

### **MALGA ZANGA**

S.P. Monte Velo 3, - Arco  
+39 320 1723752  
info@malgazanga.com  
malgazanga.com

### **RONCHER RANCH**

Strada del Salin - Cavedine  
+39 342 6671777  
roncher.ranch@gmail.com  
roncherranch.it

### **SENTIERI DI STELLE**

Cavrasto (Bleggio Superiore)  
+ 39 3477688685  
giorgiaf2020@gmail.com



---

**LAMADERUALPACA**

Via di Castin, 4 - Vallelaghi

+39 338 1653343

lamaderualpaca@gmail.com

lamaderualpaca.it

---

# Keep an eye on our next plans

Only at MUSE

The Trento Science Museum awaits you with multimedia exhibits, interactive games, temporary exhibitions, scientific collections and workshops for families and kids.

Find out more



[www.muse.it](http://www.muse.it)



# MUSE



FREE - ONLY WITH  
YOUR CARD!  
[gardatrentino.it/guestcard](http://gardatrentino.it/guestcard)

# BASTIONE

ASCENSORE PANORAMICO

The best view of Lake Garda.



ITALIAN  
OUTDOOR.

[gardatrentino.it/bastione-lift](http://gardatrentino.it/bastione-lift)

# WATER SPORT

Nel Garda Trentino e in Valle di Ledro anche i più piccoli possono scoprire il piacere del vento e dell'acqua: tavole, vele e tanta voglia di giocare con le onde.

Im Garda Trentino und im Ledrotal können schon die Kleinsten Wind und Wasser für sich entdecken – mit Boards, Segeln und ganz viel Lust aufs Wellenabenteuer.

In Garda Trentino and in the Ledro Valley, even the little ones can catch the wind and ride the waves – with boards, sails and a big splash of fun.

## OUTDOOR SPECIALIST

### **KAYAK/SUP RENTAL CAMPING AL LAGO**

Via Alzer, 7 – Pieve (Ledro)  
+39 0464 591250  
info@camping-al-lago.it  
camping-al-lago.it

### **GARDASEECHARTER YACHT & SAIL**

Viale Rovereto - Porto San Nicolò  
Riva del Garda  
+39 335 139 4637 – info@gscharter.com  
gscharter.com

### **NOLEGGIO TAROLLI**

c/o Spiaggia/Strand/Beach - Pieve (Ledro)  
Via al Lago – Molina (Ledro)  
+39 348 5653593  
massimotarolli74@gmail.com

### **PIER WATERSPORTS c/o Hotel Pier**

Loc. Gola, 2 - Riva del Garda  
+39 342 7807713  
info@pierwatersportscenter.com  
pierwatersportscenter.com



**RIVAVELA ART OF SAILING**

Canale della Rocca - Riva del Garda  
+ 39 3923215512  
sailing@rivavela.it  
rivavela.it

**SAILING DU LAC MULTISPORT CENTRE**

c/o Hotel Du Lac et Du Parc  
Viale Rovereto, 44 - Riva del Garda  
+39 0464 552453 - info@sailingdulac.com  
sailingdulac.com

**SURF SEGNANA**

c/o Lido di Torbole / Prato al Lago  
Torbole sul Garda  
+39 0464 505963 - info@surfsegnana.it  
surfsegnana.it

**VASCO RENNA  
PROFESSIONAL SURF CENTER**

Parco della Pavese, 9 - Torbole sul Garda  
+ 39 0464 505993 - info@vascorenna.com  
vascorenna.com

# WAKEBOARD

Sogni di volare sull'acqua?

Se hai più di 6 anni puoi salire su una tavola e farti trainare sul lago in tutta sicurezza. Presto scoprirai quanto è divertente, anche per chi è alla prima esperienza!

Lust aufs Fliegen übers Wasser? Wenn du älter als 6 bist, kannst du dich aufs Board stellen und dich sicher über den See ziehen lassen. Schon nach ein paar Minuten merkst du: Das macht richtig Spaß – auch beim ersten Mal!

Ready to fly across the water? If you're over 6, grab a board and let the thrill begin! Safe, exciting, and perfect even if it's your very first time – this is one ride you won't forget.

SHAPE  
OBSTACLES

## OUTDOOR SPECIALIST

### BE WAKE SYSTEM

Via Val Maria - Pur (Ledro)  
+39 334 9829909  
bewakesystem@gmail.com  
bewake.it

### LAKE LINE 0.0

Lago di Terlago - Terlago  
+39 392 6584943  
lakeline0.0@gmail.com  
lakelineterlago.com



# CANYONING

Imbrago, casco e via: si scivola tra rocce levigate, salti d'acqua e pozze limpide. Nel Garda Trentino, il canyoning è un'esperienza a tu per tu con la natura, che conquista anche i più piccoli.

Gurt an, Helm auf. Zwischen glatt geschliffenen Felsen, Wasserfällen und klaren Becken wird Canyoning im Garda Trentino zu einem Abenteuer ganz nah an der Natur – und das begeistert auch die Kleinen.

Harness on, helmet ready – time to slide between smooth rocks, waterfalls and crystal-clear pools. In Garda Trentino, canyoning is a close-up adventure with nature that even the youngest explorers will love.

## OUTDOOR SPECIALIST

### ARCO MOUNTAIN GUIDE

Parccheggio Caneve – Arco  
+39 330 567285  
info@arcomountainguide.com  
arcomountainguide.com

### CANYON ADVENTURES

Via Matteotti, 122 – Torbole sul Garda  
+39 334 8698666  
info@canyonadv.com  
canyonadv.com

### FREEALP MOUNTAIN GUIDE SERVICE

Via Vergolano, 16 – Arco  
+39 347 3794259  
info@freealp.com  
freealp.com

### LOL GARDA

Via Ampola, 3 - Tiarno di Sopra (Ledro)  
+39 328 5486497  
info@lol-garda.it  
lol-garda.it



**MMOVE - INTO NATURE**

Via dei Legionari Cecoslovacchi, 14 - Arco

+39 334 2193862

info@mmove.it

mmove.it



**OUTDOOR  
FRIENDLY**

**BEST  
PRICE  
GUARANTEE**

# HOTELS & Co.

Cerchi una sistemazione a misura di sportivo?

**Scegli una struttura Outdoor Friendly:**

qui trovi uno spazio sicuro per l'attrezzatura, servizio lavanderia per i capi tecnici, colazione rinforzata, officina di emergenza... e tanti altri servizi pensati per chi ama lo sport.

E se non basta...

**Solo su [gardatrentino.it](https://gardatrentino.it) trovi la Best Price Guarantee,** la sicurezza di prenotare sempre al miglior prezzo online.

Du suchst die perfekte Base für dein nächstes Sportabenteuer?

Unsere **Outdoor Friendly** Unterkünfte sind genau das Richtige: mit sicherem Abstellraum für deine Ausrüstung, Waschmöglichkeit für deine Sportklamotten, extra kräftigem Frühstück, Notfall-Werkstatt – und vielen weiteren Services für alle, die draußen aktiv sind.

Und das Beste:  
Nur auf [gardatrentino.it](https://gardatrentino.it) gibts die **Best Price Guarantee** – damit du immer zum besten Preis buchst!

Looking for a place that's made for sport lovers?

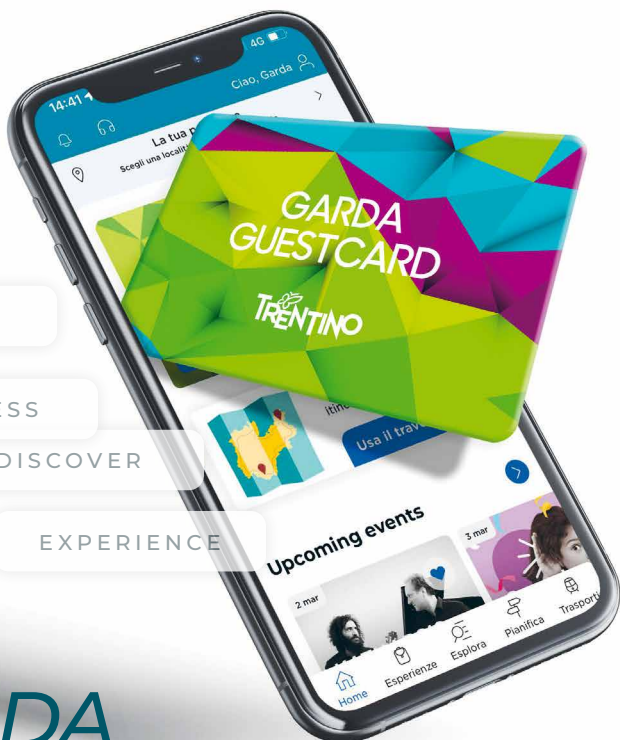
Pick an **Outdoor Friendly** stay: secure storage for your gear, laundry for your technical kit, a power-packed breakfast, an emergency repair corner... and loads of other services made for outdoor enthusiasts.

And if that's still not enough...  
Only on [gardatrentino.it](https://gardatrentino.it), you get **our Best Price Guarantee** – the best deal online, guaranteed.

**BOOK HERE**



[gardatrentino.it/outdoorfriendly](https://gardatrentino.it/outdoorfriendly)



MOBILITY

WELLNESS

DISCOVER

EXPERIENCE

# GARDA GUEST CARD

Ingressi alle attrazioni più amate, trasporti gratuiti e attività esclusive, tutto in una card. **PRENOTA** direttamente in una delle 500 strutture partner: **LA TUA GARDA GUEST CARD È INCLUSA!**

Eintritt zu den beliebtesten Attraktionen, kostenloser Transport und exklusive Aktivitäten, alles in einer Karte. **BUCH** direkt in einer unserer über 500 Partnerbetriebe: **DEINE GARDA GUEST CARD IST INKLUSIVE!**

Access to the most beloved attractions, free transportation and exclusive activities, everything in one card.

**BOOK** directly in one of our 500 partner facilities: **YOUR GARDA GUEST CARD IS INCLUDED!**

1 CARD  
∞  
OPPORTUNITIES

Scopri tutti i vantaggi inclusi.

Entdecke die gesamten Vorteile.

Discover all the benefits.

[gardatrentino.it/guestcard](http://gardatrentino.it/guestcard)





# **YOUR EYES. OUR JOB.**

I Garda Rangers lavorano ogni giorno per mantenere in ordine sentieri, falesie e percorsi del Garda Trentino.

**Vedi qualcosa da sistemare?**

Segnala e falli entrare in azione!

Die Garda Rangers sind täglich im Einsatz, damit Wege, Kletterspots und Trails im Garda Trentino in Bestform bleiben.

**Dir ist etwas aufgefallen, das nicht passt?**

Meld es – und bring die Rangers in Aktion!

The Garda Rangers are out every day, keeping trails, crags, and routes in top shape across Garda Trentino.

**Spotted something that needs fixing?**

Report it and get them into action!



# EVENTS

— **MOSTRA**

AUSSTELLUNG – EXHIBITION

— **STREET FOOD**

— **CONCERTO**

KONZERT – CONCERT

— **FOLKLORE**

— **REGATA**

REGATTA

— **FESTIVAL**

— **GARA SPORTIVA**

SPORTWETTBEWERB  
SPORT COMPETITION



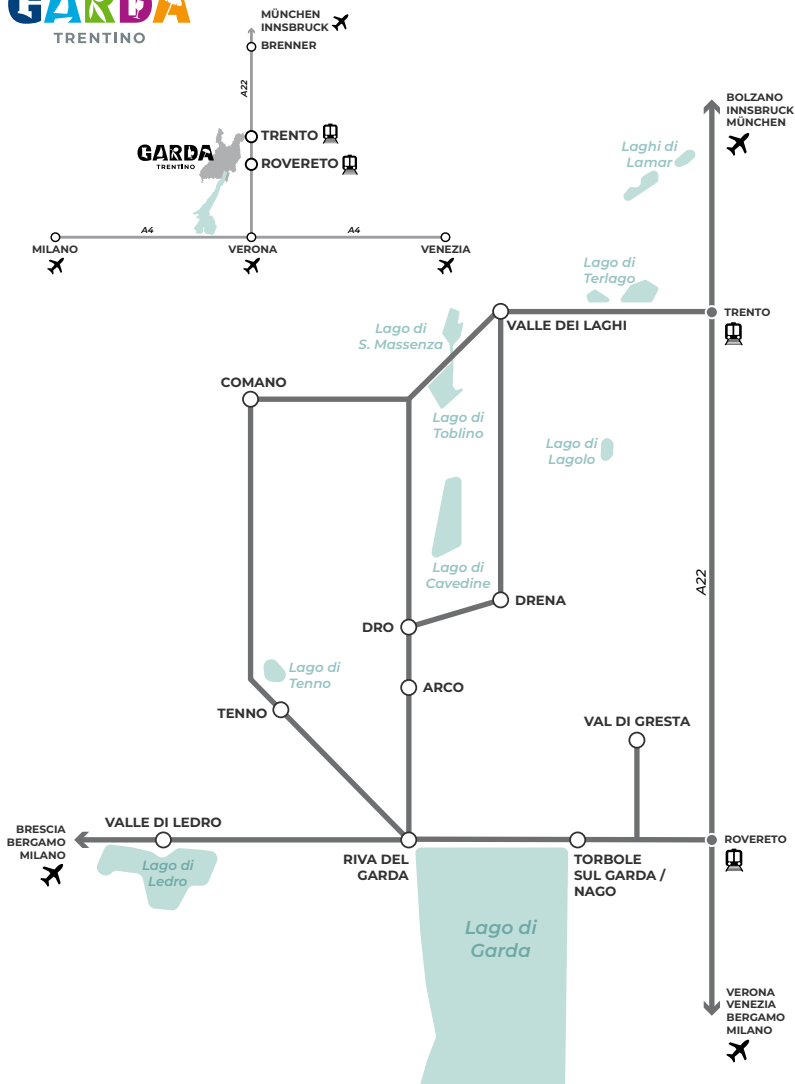
**Cosa c'è in programma oggi?  
Controlla il calendario!**

Was steht heute auf dem Programm?  
Sieh auf dem Kalender nach!

What's on today?  
Check the calendar!

[gardatrentino.it/events](https://gardatrentino.it/events)





**GARDA DOLOMITI AZIENDA PER IL TURISMO S.P.A.**

Largo Medaglie d'Oro al Valor Militare, 5 | 38066 Riva del Garda TN - Italia

+39 0464 554444 | info@gardatrentino.it

*gardatrentino.it*



TERME DI  
COMANO



OUR JOURNEY TO  
**SUSTAINABILITY**



**vireo**